






- LEGENDA
- Hranice drážního pozemku, vlastník SŽDC s.o.
 - Hranice drážního pozemku, vlastník České dráhy, a.s.
 - Hranice drážního pozemku, katastrálního území
 - Hlavní kabelová trasa
 - Směrování světél výstražníků
 - Rozhledový trojúhelník, při PZS v poruše (rychlost vlaku 10km/h)

- Nové prvky
- Výstražník s pozitivním signálem a se závorou
 - Dvojitý výstražník s pozitivním signálem a se závorou
 - Releový domek (Součást SO pozemních objektů)
 - Kabelová trasa zabezpečovacího zařízení

ÚHEL KŘÍŽENÍ $\alpha = 86^{\circ}15'$ (PŘEJEZD KM 1,091)

			CÍSLO SOUPRAVY:
		PO PŘIPOMÍNKÁCH 03/2018	
REVIZE Č.	DATUM	ZMĚNA	

		SUDOP BRNO, spol. s r.o. Kounicova 26 611 36 Brno	
OBJEDNAVATEL:	 SŽDC, s.o., Dílčedělná 1003/7, 110 00 Praha 1 Stavební správa východ (organizační jednotka)	tel.: +420 972 625 804 E-mail: sudop@sudop-brno.cz	
PROFESNÍ SKUPINA:	22 ZABEZPEČOVACÍ TECHNIKA	VEDOUcí PROF. SKUPINY Ing. Miroslav Šerý	GENERÁLNÍ ŘEDITEL Ing. Kamil Chmela
ODPOVĚDNÝ PROJ. ZKÁZKY Ing. Radoslav Mořák Ing. Igor Kekely	ODPOVĚDNÝ PROJ. PS, SO Tomáš Klement 	NAVRHL. VYPRACOVAL Tomáš Klement 	KONTROLOVAL Ing. Miroslav Šerý 
KRAJ: Jihomoravský	POVĚŘENÝ OO: Židlochovice	STUPEN: Projekt stavby	
"Modernizace a elektrizace trati Hrušovany u Brna - Židlochovice"		ZAK. ČÍSLO 17028-01-0218	ARCH. ČÍSLO 2018220008
PS 02-28-01.1 t.ú. Hrušovany u Brna - Židlochovice, traťové zabezpečovací zařízení, ETCS a AVV		POČET FORMÁTŮ 4xA4	
Datum: 04/2018		PŘÍLOHA D.1.1 0203	
Schema přejezdu "HZ2"			

P6985
Přejezd v km 1,091
ev. km 1,089

Hrušovany u Brna
←

Židlochovice
→